







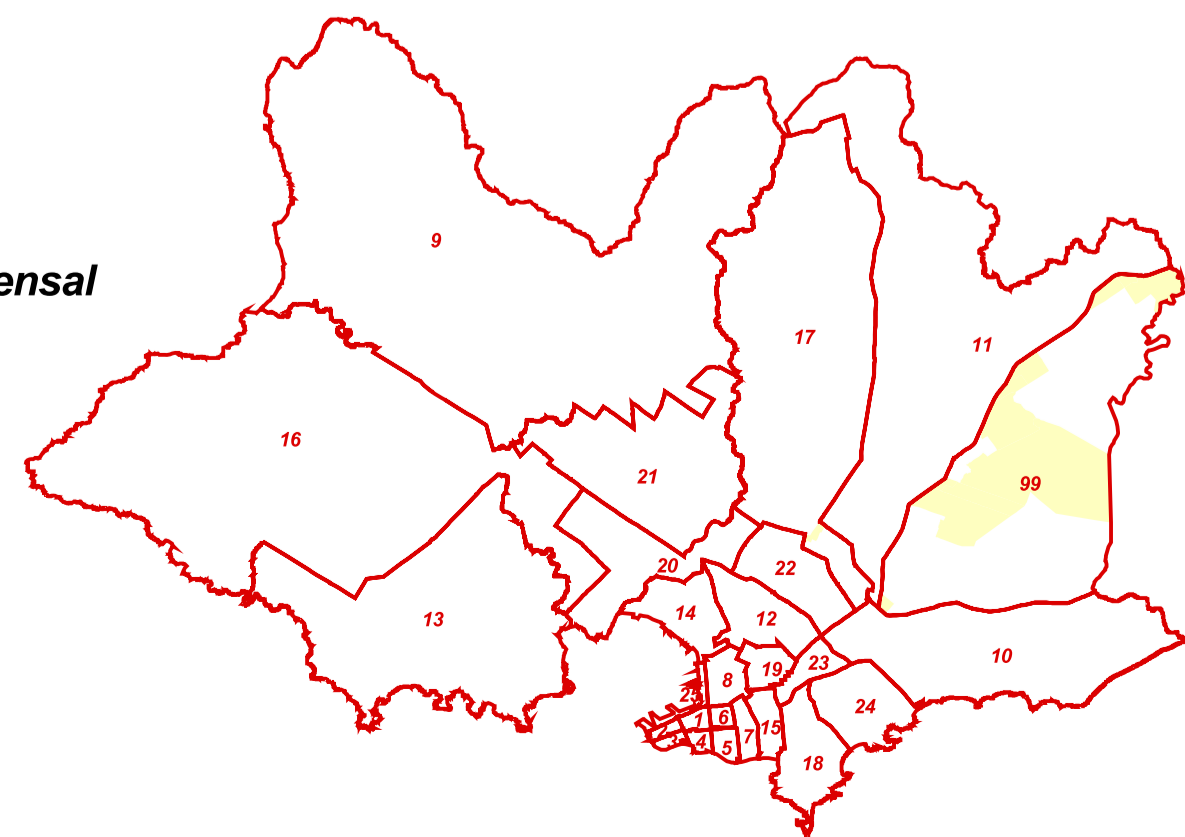



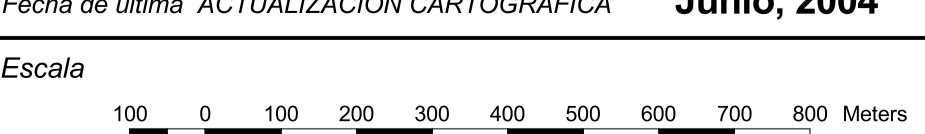
REFERENCIAS

-  Ríos, Arroyos y Cañadas
-  Manzanas
-  Límites visuales
-  Zonas clasificadas con asentamientos (CPV04F1)
-  Plazas y espacios verdes
-  Límites de Secciones Censales
-  Límites de Segmentos Censales
-  Zonas Censales

Sección Censal



Segmentos: 1, 2, 3, 10, 70, 71, 72, 75, 77, 99, 167, 267

 INSTITUTO NACIONAL DE ESTADÍSTICA División Servicios Técnicos - Unidad de Cartografía	
Departamento MONTEVIDEO	
Sección Censal 99	
Fecha de última ACTUALIZACIÓN CARTOGRÁFICA Junio, 2004	
Escala  1:10000	
Lámina 1 de 2 Fecha de IMPRESIÓN Setiembre, 2005	