







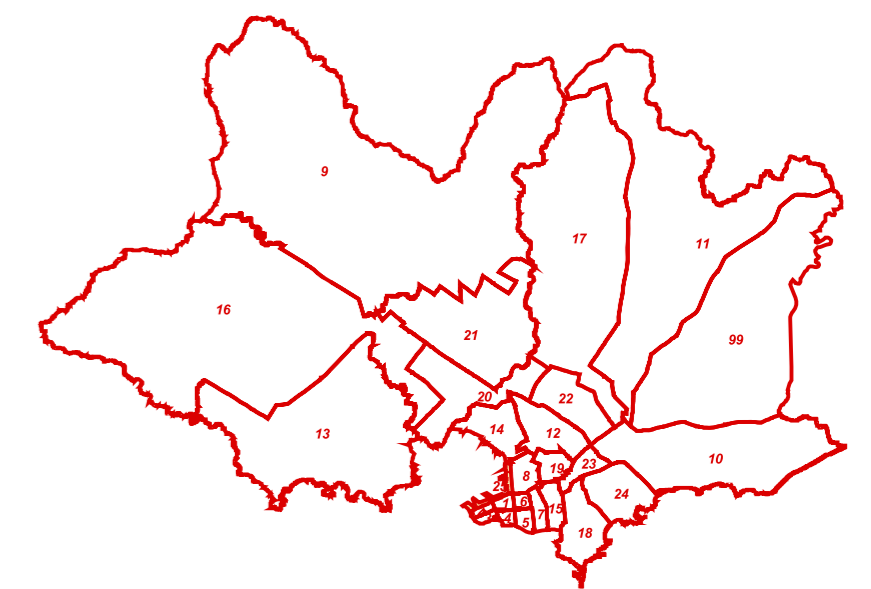


REFERENCIAS

-  Ríos, Arroyos y Cañadas
-  Manzanas
-  Límites visuales
-  Zonas clasificadas con asentamientos (CPVF12004)
-  Plazas y espacios verdes
-  Límites de Secciones Censales
-  Límites de Segmentos Censales
-  Zonas Censales

Sección Censal



| | |
|---|--|
|  INSTITUTO NACIONAL DE ESTADÍSTICA División Servicios Técnicos - Unidad de Cartografía | |
| Departamento MONTEVIDEO | |
| Sección Censal 23 | |
| Fecha de última ACTUALIZACIÓN CARTOGRÁFICA Junio, 2004 | |
| Escala 1:10000 | |
| Lámina 1 de 1 Fecha de IMPRESIÓN Setiembre, 2005 | |